



Департамент по недропользованию по Уральскому федеральному округу

(наименование органа, выдавшего лицензию)

ЛИЦЕНЗИЯ на пользование недрами

Т Ю М

серия

0 1 7 5 0

номер

М Э

вид лицензии

Выдана Автономному учреждению социального обслуживания населения

(субъект предпринимательской деятельности, получивший

Тюменской области и дополнительного профессионального образования
данную лицензию)

«Региональный центр активного долголетия, геронтологии и реабилитации»

в лице

директора

(ф.и.о. лица, представляющего субъект предпринимательской деятельности)

Бабушкиной Маргариты Валентиновны

с целевым назначением и видами работ для добычи подземной
минеральной воды для бальнеоприменения

Участок недр расположен

в Тюменском районе

(наименование населенного пункта,

Тюменской области

района, области, края, республики)

Описание границ участка недр, координаты угловых точек, копии

топопланов, разрезов и др. приводятся в приложении

№ 3,6

Участок недр имеет статус

горного отвода

(№ прилож.)

(геологического или горного отвода)

Дата окончания действия лицензии 24 апреля 2037 г.

(число, месяц, год)

Место штампа

государственной регистрации

Федеральное агентство по недропользованию
Департамент по недропользованию по Уральскому федеральному округу
Отдел геологии и лицензирования
Департамента по недропользованию по Уральскому федеральному округу
по Тюменской области

ЗАРЕГИСТРИРОВАНО

« 11 » июня 20 21 г.

в реестре за № 1752

Подпись уполномоченного Регистратора
Близнюк А.П.

Неотъемлемыми составными частями настоящей лицензии являются следующие документы (приложения):

1. Условия пользования недрами, на 6 л.;
2. Копия решения, являющегося основанием предоставления лицензии, принятого в соответствии со статьей 10¹ Закона Российской Федерации «О недрах» на 1 л.;
3. Схема расположения участка недр на 2 л.;
4. Копия свидетельства о государственной регистрации юридического лица на 9 л.;
5. Копия свидетельства о постановке пользователя недр на налоговый учет на 1 л.;
6. Документ на 1 л., содержащий сведения об участке недр, отражающие местоположение участка недр в административно-территориальном отношении с указанием границ особо охраняемых природных территорий, а также участков ограниченного и запрещенного землепользования с отражением их на схеме расположения участка недр;
геологическую характеристику участка недр с указанием наличия месторождений (залежей) полезных ископаемых и запасов (ресурсов) по ним;
обзор работ, проведенных ранее на участке недр, наличие на участке недр горных выработок, скважин и иных объектов, которые могут быть использованы при работе на этом участке;
сведения о добытых полезных ископаемых за период пользования участком недр (если ранее производилась добыча полезных ископаемых);
наличие других пользователей недр в границах данного участка недр;
7. Перечисление предыдущих пользователей данным участком недр (если ранее участок недр находился в пользовании) с указанием оснований, сроков предоставления (перехода права) участка недр в пользование и прекращения действия лицензии на пользование этим участком недр (указывается при переоформлении лицензии), на 1 л.;
8. Краткая справка о пользователе недр, содержащая: юридический адрес пользователя недр, банковские реквизиты, контактные телефоны, на 1 л.;
9. Иные приложения _____
(название документов, количество страниц)

Уполномоченное должностное лицо
органа, выдавшего лицензию

Начальник Уралнедра

(должность, ф.и.о. лица, подписавшего лицензию)

Булатов Алексей Михайлович

Подпись _____

М. п., дата _____



УСЛОВИЯ ПОЛЬЗОВАНИЯ НЕДРАМИ к лицензии ТЮМ 01750 МЭ

1. Общие положения

1.1. Департамент по недропользованию по Уральскому федеральному округу (далее - Уралнедра) в лице начальника Булатова А.М. действуя в соответствии с законодательством Российской Федерации в сфере регулирования отношений недропользования и принимая во внимание, что отношения по использованию и охране недр, охране окружающей природной среды в связи с недропользованием, а так же иные отношения государства с недропользованием, возникающие при пользовании недрами, имеющие властный характер, регулируются законодательством Российской Федерации, предоставил Автономному учреждению социального обслуживания населения Тюменской области и дополнительного профессионального образования «Региональный центр активного долголетия, геронтологии и реабилитации» (далее - АУ СОН ТО и ДПО «Региональный центр активного долголетия, геронтологии и реабилитации» или Недропользователь) право пользования недрами месторождения подземных минеральных вод «Криводановское-2».

1.2. Право пользования недрами с целью добычи подземной минеральной воды для бальнеоприменения на Криводановском участке предоставлено на основании абзаца 3 части 1 статьи 17.1. Закона РФ «О недрах» приказом Уралнедра № 123 от 15.03.2021 (приложение 2 к лицензии), в порядке переоформления лицензии ТЮМ 01474 МЭ.

Недропользователь принимает на себя в полном объеме обязательства условий пользования недрами, зафиксированные в лицензии ТЮМ 01474 МЭ, включая невыполненные прежним пользователем недр.

2. Границы участка недр

2.1. Криводановский участок недр расположен в д. Криводаново Тюменского района Тюменской области на территории АУ СОН ТО и ДПО «Региональный центр активного долголетия, геронтологии и реабилитации» и включает месторождение минеральных подземных вод «Криводановское – 2».

2.2. Схема участка недр и описание пространственных границ участка недр содержатся в приложении №3, №6 к настоящей лицензии.

3. Виды, объемы работ на участке недр и сроки их выполнения

3.1. В границах горного отвода, включающего месторождение Криводановское 2 минеральных подземных вод, Недропользователь обязан выполнить следующий комплекс работ:

3.1.1. разработать и утвердить проект (технологическую схему) разработки месторождения подземных минеральных вод, получить необходимые экспертизы и согласования – **не предусмотрено.**

3.1.2. разработать и утвердить проект округа горно-санитарной охраны месторождения минеральных подземных вод, получить необходимые экспертизы и согласования – **в срок до 24 октября 2013 года.**

3.1.3. организовать зоны санитарной охраны в соответствии с утвержденным и согласованным проектом округа горно-санитарной охраны – **в срок до 24 апреля 2014 года.**

3.1.4. ввести месторождение в эксплуатацию – **в срок до 24 апреля 2014 года.**

3.1.5. осуществлять добычу минеральных подземных вод в соответствии с утвержденным проектом (технологической схемой) на разработку месторождения,

прошедшим экспертизы и согласования, и в объемах, не превышающих эксплуатационных запасов (протокол ТКЗ № 2/06 от 17.03.2006) - **411 м³/сут.**

3.1.6. разработать и согласовать программы мониторинга подземных вод – **в срок до 24 октября 2012 года.**

3.1.7. Осуществлять мониторинг подземных вод - в течение всего периода добычи подземных вод.

3.2. Добыча минеральных подземных вод разрешается при наличии:

- утвержденных в установленном порядке запасов минеральных вод;
- утвержденных в установленном порядке проектных документов на эксплуатацию месторождения и округа горно-санитарной охраны, прошедших необходимые согласования и экспертизы;

- оформленного в установленном порядке горноотводного акта, удостоверяющего границы горного отвода;

- оформленных в установленном порядке разрешений на пользование земельными участками для проведения соответствующих видов работ.

3.3. Не позднее, чем за два года до планируемого срока завершения эксплуатации месторождения необходимо разработать и утвердить в установленном порядке проект ликвидационных работ на месторождении, получив необходимые согласования и экспертизы.

3.4. Добытая из недр минеральная подземная вода является собственностью Недропользователя.

4. Требования по рациональному использованию и охране недр, охране окружающей среды

4.1. Недропользователь обязан:

4.1.1. Применять современную, рациональную и экологически чистую технологию работ, обеспечивающую безопасное их проведение.

4.1.2. В порядке, предусмотренном действующим законодательством Российской Федерации, извещать соответствующие уполномоченные органы Тюменской области обо всех аварийных выбросах (сбросах) загрязняющих веществ в окружающую природную среду.

4.1.3. Предотвращать накопление промышленных и бытовых отходов на площадях водосбора и в местах залегания подземных вод, используемых для питьевого иди промышленного водоснабжения.

4.1.4. Соблюдать установленный порядок консервации и ликвидации скважин, не подлежащих использованию, и рекультивации нарушенных земель.

4.1.5. Осуществлять замеры уровней и дебитов подземных вод, а также отбор проб на химический анализ методами и приборами, соответствующими и удовлетворяющими требованиями действующих стандартов.

4.1.6. Постоянно вести документацию по добыче минеральных вод, геологическую, маркшейдерскую и другую требуемую документацию в процессе выполнения всех видов работ на участке недр и обеспечить ее сохранность.

4.1.7. Осуществлять взаимодействие с органом местного самоуправления Тюменского района Тюменской области, на территории которого расположен участок недр, может осуществляться на основании заключения совместных соглашений.

4.1.8. Осуществлять учет и контроль добываемых минеральных подземных вод по каждому объекту, имеющему промышленное значение и числящемуся на государственном учете запасов подземных вод.

4.1.9. Обеспечивать содержание зоны санитарной охраны 1 пояса в соответствии с требованиями действующих санитарных норм и правил.

4.1.10. Обеспечивать соблюдение других требований законодательства Российской Федерации, а также утвержденных в установленном порядке стандартов (норм и правил),

регламентирующих вопросы рационального использования и охраны недр, охраны окружающей среды, безопасного ведения работ.

4.2. Основные требования по обеспечению рационального использования и охраны недр, охраны окружающей среды и безопасного ведения работ, связанных с добычей минеральных подземных вод (включая доразведку месторождения) должны устанавливаться в проектных документах соответствующих видов работ, прошедших необходимые согласования и экспертизы.

4.3. До истечения срока пользования участком недр, в том числе, в случае досрочного прекращения права пользования недрами, Недропользователь в соответствии со статьями 21, 26 Закона Российской Федерации «О недрах» должен в установленном порядке:

1) завершить или прекратить все виды работ по добыче минеральных подземных вод на участке недр, а также иных сопутствующих работ;

2) провести ликвидацию (консервацию) водозаборных и наблюдательных скважин в установленном порядке;

3) привести скважины и другие сооружения в состояние, обеспечивающее безопасность жизни и здоровья населения, охрану окружающей среды, а также сохранность месторождения, скважин и сооружений;

4) провести рекультивацию нарушенных земель в соответствии с согласованным и прошедшим экспертизы проектным документом и сдать их соответствующим органам, предоставившим земельные отводы;

5) провести полный расчет по платежам и налогам, связанным с использованием недрами и негативным воздействием на окружающую среду;

6) сдать на хранение геологическую, маркшейдерскую и иную документацию;

7) вернуть лицензию на пользование недрами.

До завершения процесса ликвидации или консервации Недропользователь несет ответственность, возложенную на него законодательством Российской Федерации.

5. Налоги и сборы

5.1. Недропользователь при пользовании недрами уплачивает следующие налоги и сборы в доход бюджета Российской Федерации:

5.2. Разовый платеж за пользование недрами в окончательно установленном размере по результатам проведения конкурса, за вычетом суммы ранее выплаченного задатка.

Остаток разового платежа должен быть уплачен в течение 30 (тридцать) дней с даты государственной регистрации первоначальной лицензии на пользование недрами.

5.3. Недропользователь с даты государственной регистрации лицензии должен уплачивать другие налоги и сборы, установленные в соответствии с законодательством Российской Федерации о налогах и сборах, включая плату за землю, а также налог на добычу полезных ископаемых при добыче минеральных подземных вод для бальнеологических целей.

5.4. В случае изменения законодательства Российской Федерации Недропользователь производит уплату налогов и сборов в соответствии с такими изменениями.

6. Право собственности на геологическую информацию о недрах

6.1. Геологическая и иная информация о недрах, полученная за счет государственных средств, в том числе за счет отчислений на воспроизводство минерально-сырьевой базы, является государственной собственностью.

Недропользователь имеет право на получение в установленном порядке полного объема геологической информации по предоставленному ему Участку недр.

6.2. Геологическая информация, полученная Недропользователем за счет собственных средств, является его собственностью и предоставляется Недропользователем по установленной форме в федеральный и территориальный фонд геологической информации с определением условий ее использования, в том числе в коммерческих целях.

6.3. Степень конфиденциальности информации, порядок и условия ее использования, режим защиты определяются собственником информации в соответствии с законодательством Российской Федерации.

6.4. Уралнедра и Тюменьнедра имеют право бесплатно использовать информацию, являющуюся собственностью Недропользователя по данному участку недр, исключительно в государственных интересах, при составлении федеральных и территориальных программ геологического изучения и использования недр, воспроизводства минерально-сырьевой базы.

7. Отчетность

7.1. Недропользователь при пользовании участком недр должен обеспечить своевременное представление в соответствующие органы государственной власти отчетности, предусмотренной законодательством Российской Федерации.

Вид информации	Срок предоставления	Кому предоставляется	Адрес
Отчет по форме № 3-ЛС «Сведения о выполнении условий пользования недрами при добыче минеральных подземных вод»	до 3 февраля	Отдел геологии и лицензирования по Тюменской области	625000, г. Тюмень, ул. Республики, 55
Сведения об использовании воды, отчет по формам 3.1.-3.3. Приложения к порядку ведения собственниками водных объектов и водопользователями учета объема забора водных ресурсов по приказу МПР России № 205 от 08.07.2009 г.	ежегодно, к 10 января	Нижне-Обское БВУ	625023, г. Тюмень, ул. Одесская, 27
Отчет по форме 2-ТП (водхоз). Приказ Росстата от 19.10.2009 г. № 230 «Об утверждении статистического инструментария для организации Росводресурсами Федерального статистического наблюдения об использовании воды»	Ежегодно, к 22 января	Нижне-Обское БВУ	625023, г. Тюмень, ул. Одесская, 27
Копии актов ликвидации скважин	При выходе скважины из строя	Отдел геологии и лицензирования по Тюменской области	625000, г. Тюмень, ул. Республики, 55

(Уралнедра по взаимной договоренности с Недропользователем определяет формы, содержание и периодичность дополнительной отчетности, предоставляемой Недропользователем).

7.2. Обеспечить своевременное представление в соответствующие органы государственной власти достоверной отчетности, предусмотренной законодательством РФ, о результатах своей деятельности на участке недр.

7.3. Предоставлять в федеральный и территориальный фонд геологической информации:

7.3.1. окончательный отчет о результатах проведенных геолого-разведочных работ - **в срок до 24 апреля 2014 года.;**

7.3.2. отчет по подсчету запасов подземных вод – не позднее одного месяца с даты получения заключения государственной экспертизы запасов;

7.3.3. иную отчетность о результатах геологоразведочных работ, выполненных на участке недр, включая допущенные потери всех компонентов.

7.4. Предоставлять Уралнедра в установленном порядке ежегодную информацию по установленной форме о приросте запасов и добыче подземных вод.

7.5. Недропользователь должен принимать участие в совещаниях, заседаниях и других мероприятиях, проводимых Уралнедра и Тюменьнедра.

7.6. Обеспечивать сохранность геологической и иной документации, получаемой в процессе геологического изучения недр. Учетные карточки по всем вновь пробуренным или перебуренным скважинам в трехмесячный срок представлять в Тюменьнедра.

8. Контроль за выполнением Условий пользования недрами

8.1. Контроль и надзор на соблюдением Недропользователем условий пользования недрами, проведение проверок, принятие мер по устранению выявленных нарушений осуществляется в соответствии с законодательством РФ.

8.2. Недропользователь обеспечивает представителям соответствующих контрольных надзорных органов транспорт и доступ к объектам, а также предоставляет на конфиденциальной основе необходимую информацию, относящуюся к пользованию участком недр на условиях предоставленной лицензии.

9. Прекращение права пользования недрами

9.1. Право пользования недрами прекращается на основании пункта 3 части первой статьи 20 Закона Российской Федерации “О недрах” в случае неоплаты в установленный срок в полном объеме разового платежа за пользование недрами, указанного в пункте 4.1.1 настоящих Условий пользования недрами.

9.2. Право пользования недрами может быть досрочно прекращено, приостановлено или ограничено на основании и в соответствии со статьями 20, 21 и 23 Закона Российской Федерации «О недрах», в том числе если Недропользователем будут нарушены существенные условия лицензии.

Существенными условиями лицензии являются требования, указанные в подпунктах 3.1.1 – 3.1.6 пункта 3.1, и пункта 5.1. настоящих Условий.

9.3. В случае необходимости продления срока пользования участком недр заявка на внесение изменений и дополнений по вопросу продления указанного срока должна быть подана в Тюменьнедра **не позднее шести месяцев** до окончания срока действия лицензии.

10. Прочие условия

10.1. Заголовки пунктов, содержащиеся в настоящих Условиях пользования недрами, приведены исключительно для удобства и не должны влиять на их толкование или интерпретацию.

10.2. В случае вступления всех или отдельных положений настоящих Условий в противоречие с приложениями вновь принятого законодательства РФ Недропользователь

обязан руководствоваться вновь принятым законодательством РФ, с обязательным внесением дополнений в настоящие Условия.

10.3. Осуществлять взаимодействие между Недропользователем и органом местного самоуправления Тюменской области, может осуществляться на основании заключения совместных соглашений о социально-экономическом развитии региона.

10.4. Недропользователь обязан информировать Уралнедра и Тюменьнедра обо всех случаях изменений контактных телефонов и учредительных документов в течение 15 дней с даты внесения таких изменений.

10.5. Во всем ином, не предусмотренном настоящими Условиями, Уралнедра и Недропользователь руководствуются действующим законодательством РФ.

10.6. Любые изменения и дополнения положений Условий могут осуществляться только посредством оформления отдельного Дополнения к лицензии.

10.7. По всем другим вопросам, не предусмотренным лицензией на право пользования участком недр и приложениями к ней, Стороны руководствуются действующим законодательством Российской Федерации.

10.8. Данные Условия сохраняют свою силу на весь срок действия лицензии.

**Начальник Департамента по недропользованию
по Уральскому федеральному округу**


подпись, дата





ФЕДЕРАЛЬНОЕ АГЕНТСТВО ПО НЕДРОПОЛЬЗОВАНИЮ
(РОСНЕДРА)

ДЕПАРТАМЕНТ ПО НЕДРОПОЛЬЗОВАНИЮ
ПО УРАЛЬСКОМУ ФЕДЕРАЛЬНОМУ ОКРУГУ
(УРАЛНЕДРА)

ПРИКАЗ

г. ЕКАТЕРИНБУРГ

15.03.2021

№ 215

О переоформлении лицензии ТЮМ 01474 МЭ на право пользования недрами для добычи подземной минеральной воды для бальнеоприминения на участке недр в д.Криводапово Тюменского района Тюменской области

На основании абзаца 3 части 1 статьи 17.1 Закона Российской Федерации «О недрах», в связи с реорганизацией юридического лица – пользователя недр Автономного учреждения социального обслуживания населения Тюменской области «Социально-оздоровительный центр граждан пожилого возраста и инвалидов «Красная гвоздика» (АУ СОН ТО «Центр «Красная гвоздика») путем присоединения к нему другого юридического лица Автономного учреждения социального обслуживания населения Тюменской области и дополнительного профессионального образования «Областной геронтологический центр» (АУ СОН ТО и ДПО «Областной геронтологический центр») и перехода всех прав Автономному учреждению социального обслуживания населения Тюменской области и дополнительного профессионального образования «Региональный центр активного долголетия, геронтологии и реабилитации» (АУ СОН ТО и ДПО «Региональный центр активного долголетия, геронтологии и реабилитации») и в соответствии с рекомендациями Комиссии по рассмотрению вопросов о предоставлении права пользования участками недр, внесении изменений, дополнений в лицензию и переоформлении лицензий, а также о досрочном прекращении права пользования недрами на территории Уральского федерального округа, отнесенным к полномочиям Департамента по недропользованию по Уральскому федеральному округу (протокол № 17-т от 19.02.2021 г.) п р и к а з ы в а ю:

1. Переоформить на АУ СОН ТО и ДПО «Региональный центр активного долголетия, геронтологии и реабилитации» лицензию ТЮМ 01474 МЭ на пользование недрами для добычи подземной минеральной воды для бальнеоприминения, предоставленную ранее АУ СОН ТО «Центр «Красная гвоздика»), без внесения изменений в условия пользования недрами.

2. Отделу геологии и лицензирования Департамента по недропользованию по Уральскому федеральному округу по Тюменской области обеспечить оформление, государственную регистрацию и выдачу лицензии АУ СОН ТО и ДПО «Региональный центр активного долголетия, геронтологии и реабилитации»

3. АУ СОН ТО и ДПО «Региональный центр активного долголетия, геронтологии и реабилитации» сдать первый экземпляр лицензии ТЮМ 01474 МЭ со всеми приложениями в отдел геологии и лицензирования Департамента по недропользованию по Уральскому федеральному округу по Тюменской области.

Начальник











А.М. Булатов

СХЕМА РАСПОЛОЖЕНИЯ УЧАСТКА НЕДР



Схема расположения Криводановского участка недр Тюменского административного района (район одиночной скважины № 103-ОМ).
Масштаб 1 : 25 000

Условные обозначения

-  Местоположение Криводановского участка недр
-  Угловые точки границы участка недр
- 103-ОМ**  Скважина № 103-ОМ на подземную минеральную воду
-  Населенные пункты
-  Горизонталы и их подписи
-  Гидросеть - реки, озера
-  Автомобильные дороги
-  - шоссе, территориального значения
-  - улучшенная грунтовая, территориального значения
-  - грунтовая проселочная, территориального значения

Пространственные границы и статус участка недр

Границы Участка недр ограничены контуром прямых линий со следующими географическими координатами угловых точек:

Номер точки	Пулково-42						ГСК - 2011					
	Северная широта			Восточная долгота			Северная широта			Восточная долгота		
	град.	мин.	сек.	град.	мин.	сек.	град.	мин.	сек.	град.	мин.	сек.
1	57	07	5,6	66	10	22	57	07	7,38	66	10	17,64
2	57	07	5,6	66	10	28	57	07	7,38	66	10	23,64
3	57	07	2,4	66	10	28	57	07	4,18	66	10	23,64
4	57	07	2,4	66	10	22	57	07	4,18	66	10	17,64

Верхняя граница – нижняя граница почвенного слоя, а при его отсутствии - граница земной поверхности и дна водоемов и водотоков.

Нижняя граница - подошва готерив-барремского водоносного горизонта, глубина 1250 м от поверхности.

Статус участка недр – горный отвод.

Площадь участка недр составляет - 0,01 кв. км.

Начальник Департамента по недропользованию по Уральскому федеральному округу


 10.06.2011
 А.М. Булатов
 М.П.

подпись, дата





b217051e9452447d87575eb8f5e2c24f

Форма № Р50007

**Лист записи
Единого государственного реестра юридических лиц**

В Единый государственный реестр юридических лиц в отношении юридического лица

**АВТОНОМНОЕ УЧРЕЖДЕНИЕ СОЦИАЛЬНОГО ОБСЛУЖИВАНИЯ
НАСЕЛЕНИЯ ТЮМЕНСКОЙ ОБЛАСТИ И ДОПОЛНИТЕЛЬНОГО
ПРОФЕССИОНАЛЬНОГО ОБРАЗОВАНИЯ "РЕГИОНАЛЬНЫЙ ЦЕНТР
АКТИВНОГО ДОЛГОЛЕТΙΑ, ГЕРОНТОЛОГИИ И РЕАБИЛИТАЦИИ"**

полное наименование юридического лица

основной государственный регистрационный номер (ОГРН)

1	0	7	7	2	0	3	0	6	5	3	6	7
---	---	---	---	---	---	---	---	---	---	---	---	---

внесена запись о государственной регистрации изменений, внесенных в учредительный документ юридического лица, и внесении изменений в сведения о юридическом лице, содержащиеся в ЕГРЮЛ

"11" декабря 2020 года
(число) (месяц прописью) (год)

за государственным регистрационным номером (ГРН)

2	2	0	7	2	0	3	0	4	1	8	1	3
---	---	---	---	---	---	---	---	---	---	---	---	---

Запись содержит следующие сведения:

№ п/п	Наименование показателя	Значение показателя
1	2	3

Сведения о наименовании юридического лица, внесенные в Единый государственный реестр юридических лиц

1	Организационно-правовая форма	Государственные автономные учреждения субъектов Российской Федерации
2	Полное наименование юридического лица на русском языке	АВТОНОМНОЕ УЧРЕЖДЕНИЕ СОЦИАЛЬНОГО ОБСЛУЖИВАНИЯ НАСЕЛЕНИЯ ТЮМЕНСКОЙ ОБЛАСТИ И ДОПОЛНИТЕЛЬНОГО ПРОФЕССИОНАЛЬНОГО ОБРАЗОВАНИЯ "РЕГИОНАЛЬНЫЙ ЦЕНТР АКТИВНОГО ДОЛГОЛЕТΙΑ, ГЕРОНТОЛОГИИ И РЕАБИЛИТАЦИИ"
3	Сокращенное наименование на русском языке	АУ СОН ТО И ДПО "РЕГИОНАЛЬНЫЙ ЦЕНТР АКТИВНОГО ДОЛГОЛЕТΙΑ, ГЕРОНТОЛОГИИ И РЕАБИЛИТАЦИИ"
4	ИНН	7224037151
5	КПП	720301001

Сведения об адресе (месте нахождения) юридического лица, внесенные в Единый государственный реестр юридических лиц

6	Адрес юридического лица	ТЮМЕНСКАЯ ОБЛ, ГОРОД ТЮМЕНЬ Г.О., ТЮМЕНЬ
---	-------------------------	------------------------------------------

	Г,КАРЛА МАРКСА УЛ,Д. 123,ПОМЕЩ. 1
--	-----------------------------------

Сведения о количестве обособленных подразделений юридического лица, внесенных в Единый государственный реестр юридических лиц

7	Количество филиалов	1
8	Количество представительств	0

Сведения о филиалах юридического лица, внесенные в Единый государственный реестр юридических лиц

9	Причина внесения сведений	Создание филиала / открытие представительства
10	Наименование филиала	"ЦЕНТР ОЗДОРОВЛЕНИЯ И РЕАБИЛИТАЦИИ "КРАСНАЯ ГВОЗДИКА"
11	Адрес (место нахождения) филиала в Российской Федерации	ТЮМЕНСКАЯ ОБЛ, ТЮМЕНСКИЙ М.Р-Н, ЧИКЧИНСКОЕ С.П., АВТОДОРОГА ТЮМЕНЬ-КРИВОДАНОВА ТЕР., 35 КМ

Сведения о видах экономической деятельности, которыми занимается юридическое лицо, внесенные в Единый государственный реестр юридических лиц

12	Количество видов экономической деятельности	58
1		
13	Код по ОКВЭД	87.10
14	Тип сведений	Основной вид деятельности
15	Наименование вида деятельности	Деятельность по медицинскому уходу с обеспечением проживания
16	Причина внесения сведений	Исключение из реестра
2		
17	Код по ОКВЭД	88.10
18	Тип сведений	Основной вид деятельности
19	Наименование вида деятельности	Предоставление социальных услуг без обеспечения проживания престарелым и инвалидам
20	Причина внесения сведений	Внесение в реестр
3		
21	Код по ОКВЭД	93.29.9
22	Тип сведений	Дополнительный вид деятельности
23	Наименование вида деятельности	Деятельность зрелищно-развлекательная прочая, не включенная в другие группировки
24	Причина внесения сведений	Внесение в реестр
4		
25	Код по ОКВЭД	93.29.2
26	Тип сведений	Дополнительный вид деятельности
27	Наименование вида деятельности	Деятельность танцплощадок, дискотек, школ танцев
28	Причина внесения сведений	Внесение в реестр
5		
29	Код по ОКВЭД	93.19
30	Тип сведений	Дополнительный вид деятельности
31	Наименование вида деятельности	Деятельность в области спорта прочая
32	Причина внесения сведений	Внесение в реестр
6		
33	Код по ОКВЭД	90.04.3
34	Тип сведений	Дополнительный вид деятельности
35	Наименование вида деятельности	Деятельность учреждений клубного типа: клубов, дворцов и домов культуры, домов народного творчества
36	Причина внесения сведений	Внесение в реестр
7		
37	Код по ОКВЭД	88.99
38	Тип сведений	Дополнительный вид деятельности
39	Наименование вида деятельности	Предоставление прочих социальных услуг без обеспечения проживания, не включенных в другие

		группировки
40	Причина внесения сведений	Внесение в реестр
8		
41	Код по ОКВЭД	87.90
42	Тип сведений	Дополнительный вид деятельности
43	Наименование вида деятельности	Деятельность по уходу с обеспечением проживания прочая
44	Причина внесения сведений	Внесение в реестр
9		
45	Код по ОКВЭД	87.30
46	Тип сведений	Дополнительный вид деятельности
47	Наименование вида деятельности	Деятельность по уходу за престарелыми и инвалидами с обеспечением проживания
48	Причина внесения сведений	Внесение в реестр
10		
49	Код по ОКВЭД	86.90
50	Тип сведений	Дополнительный вид деятельности
51	Наименование вида деятельности	Деятельность в области медицины прочая
52	Причина внесения сведений	Внесение в реестр
11		
53	Код по ОКВЭД	85.42
54	Тип сведений	Дополнительный вид деятельности
55	Наименование вида деятельности	Образование профессиональное дополнительное
56	Причина внесения сведений	Внесение в реестр
12		
57	Код по ОКВЭД	85.41.9
58	Тип сведений	Дополнительный вид деятельности
59	Наименование вида деятельности	Образование дополнительное детей и взрослых прочее, не включенное в другие группировки
60	Причина внесения сведений	Внесение в реестр
13		
61	Код по ОКВЭД	85.30
62	Тип сведений	Дополнительный вид деятельности
63	Наименование вида деятельности	Обучение профессиональное
64	Причина внесения сведений	Внесение в реестр
14		
65	Код по ОКВЭД	84.11
66	Тип сведений	Дополнительный вид деятельности
67	Наименование вида деятельности	Деятельность органов государственного управления и местного самоуправления по вопросам общего характера
68	Причина внесения сведений	Внесение в реестр
15		
69	Код по ОКВЭД	82.30
70	Тип сведений	Дополнительный вид деятельности
71	Наименование вида деятельности	Деятельность по организации конференций и выставок
72	Причина внесения сведений	Внесение в реестр
16		
73	Код по ОКВЭД	82.19
74	Тип сведений	Дополнительный вид деятельности
75	Наименование вида деятельности	Деятельность по фотокопированию и подготовке документов и прочая специализированная вспомогательная деятельность по обеспечению деятельности офиса
76	Причина внесения сведений	Внесение в реестр
17		
77	Код по ОКВЭД	81.29.9

78	Тип сведений	Дополнительный вид деятельности
79	Наименование вида деятельности	Деятельность по чистке и уборке прочая, не включенная в другие группировки
80	Причина внесения сведений	Внесение в реестр
18		
81	Код по ОКВЭД	81.22
82	Тип сведений	Дополнительный вид деятельности
83	Наименование вида деятельности	Деятельность по чистке и уборке жилых зданий и нежилых помещений прочая
84	Причина внесения сведений	Внесение в реестр
19		
85	Код по ОКВЭД	81.21.1
86	Тип сведений	Дополнительный вид деятельности
87	Наименование вида деятельности	Деятельность по уборке квартир и частных домов
88	Причина внесения сведений	Внесение в реестр
20		
89	Код по ОКВЭД	78.30
90	Тип сведений	Дополнительный вид деятельности
91	Наименование вида деятельности	Деятельность по подбору персонала прочая
92	Причина внесения сведений	Внесение в реестр
21		
93	Код по ОКВЭД	77.29
94	Тип сведений	Дополнительный вид деятельности
95	Наименование вида деятельности	Прокат и аренда прочих предметов личного пользования и хозяйственно-бытового назначения
96	Причина внесения сведений	Внесение в реестр
22		
97	Код по ОКВЭД	74.20
98	Тип сведений	Дополнительный вид деятельности
99	Наименование вида деятельности	Деятельность в области фотографии
100	Причина внесения сведений	Внесение в реестр
23		
101	Код по ОКВЭД	74.10
102	Тип сведений	Дополнительный вид деятельности
103	Наименование вида деятельности	Деятельность специализированная в области дизайна
104	Причина внесения сведений	Внесение в реестр
24		
105	Код по ОКВЭД	73.20
106	Тип сведений	Дополнительный вид деятельности
107	Наименование вида деятельности	Исследование конъюнктуры рынка и изучение общественного мнения
108	Причина внесения сведений	Внесение в реестр
25		
109	Код по ОКВЭД	73.11
110	Тип сведений	Дополнительный вид деятельности
111	Наименование вида деятельности	Деятельность рекламных агентств
112	Причина внесения сведений	Внесение в реестр
26		
113	Код по ОКВЭД	70.22
114	Тип сведений	Дополнительный вид деятельности
115	Наименование вида деятельности	Консультирование по вопросам коммерческой деятельности и управления
116	Причина внесения сведений	Внесение в реестр
27		
117	Код по ОКВЭД	69.20
118	Тип сведений	Дополнительный вид деятельности
119	Наименование вида деятельности	Деятельность по оказанию услуг в области

		бухгалтерского учета, по проведению финансового аудита, по налоговому консультированию
120	Причина внесения сведений	Внесение в реестр
28		
121	Код по ОКВЭД	69.10
122	Тип сведений	Дополнительный вид деятельности
123	Наименование вида деятельности	Деятельность в области права
124	Причина внесения сведений	Внесение в реестр
29		
125	Код по ОКВЭД	58.19
126	Тип сведений	Дополнительный вид деятельности
127	Наименование вида деятельности	Виды издательской деятельности прочие
128	Причина внесения сведений	Внесение в реестр
30		
129	Код по ОКВЭД	58.11
130	Тип сведений	Дополнительный вид деятельности
131	Наименование вида деятельности	Издание книг
132	Причина внесения сведений	Внесение в реестр
31		
133	Код по ОКВЭД	56.21
134	Тип сведений	Дополнительный вид деятельности
135	Наименование вида деятельности	Деятельность предприятий общественного питания по обслуживанию торжественных мероприятий
136	Причина внесения сведений	Внесение в реестр
32		
137	Код по ОКВЭД	56.10.1
138	Тип сведений	Дополнительный вид деятельности
139	Наименование вида деятельности	Деятельность ресторанов и кафе с полным ресторанным обслуживанием, кафетериев, ресторанов быстрого питания и самообслуживания
140	Причина внесения сведений	Внесение в реестр
33		
141	Код по ОКВЭД	56.10
142	Тип сведений	Дополнительный вид деятельности
143	Наименование вида деятельности	Деятельность ресторанов и услуги по доставке продуктов питания
144	Причина внесения сведений	Внесение в реестр
34		
145	Код по ОКВЭД	47.99
146	Тип сведений	Дополнительный вид деятельности
147	Наименование вида деятельности	Торговля розничная прочая вне магазинов, палаток, рынков
148	Причина внесения сведений	Внесение в реестр
35		
149	Код по ОКВЭД	47.81
150	Тип сведений	Дополнительный вид деятельности
151	Наименование вида деятельности	Торговля розничная в нестационарных торговых объектах и на рынках пищевыми продуктами, напитками и табачной продукцией
152	Причина внесения сведений	Внесение в реестр
36		
153	Код по ОКВЭД	47.11.1
154	Тип сведений	Дополнительный вид деятельности
155	Наименование вида деятельности	Торговля розничная замороженными продуктами в неспециализированных магазинах
156	Причина внесения сведений	Внесение в реестр
37		
157	Код по ОКВЭД	18.14

158	Тип сведений	Дополнительный вид деятельности
159	Наименование вида деятельности	Деятельность брошюровочно- переплетная и отделочная и сопутствующие услуги
160	Причина внесения сведений	Внесение в реестр
38		
161	Код по ОКВЭД	18.12
162	Тип сведений	Дополнительный вид деятельности
163	Наименование вида деятельности	Прочие виды полиграфической деятельности
164	Причина внесения сведений	Внесение в реестр
39		
165	Код по ОКВЭД	14.19
166	Тип сведений	Дополнительный вид деятельности
167	Наименование вида деятельности	Производство прочей одежды и аксессуаров одежды
168	Причина внесения сведений	Внесение в реестр
40		
169	Код по ОКВЭД	14.11
170	Тип сведений	Дополнительный вид деятельности
171	Наименование вида деятельности	Производство одежды из кожи
172	Причина внесения сведений	Внесение в реестр
41		
173	Код по ОКВЭД	10.85
174	Тип сведений	Дополнительный вид деятельности
175	Наименование вида деятельности	Производство готовых пищевых продуктов и блюд
176	Причина внесения сведений	Внесение в реестр
42		
177	Код по ОКВЭД	10.73.1
178	Тип сведений	Дополнительный вид деятельности
179	Наименование вида деятельности	Производство макаронных изделий
180	Причина внесения сведений	Внесение в реестр
43		
181	Код по ОКВЭД	10.71
182	Тип сведений	Дополнительный вид деятельности
183	Наименование вида деятельности	Производство хлеба и мучных кондитерских изделий, тортов и пирожных недлительного хранения
184	Причина внесения сведений	Внесение в реестр
44		
185	Код по ОКВЭД	10.13.4
186	Тип сведений	Дополнительный вид деятельности
187	Наименование вида деятельности	Производство мясных (мясосодержащих) полуфабрикатов
188	Причина внесения сведений	Внесение в реестр
45		
189	Код по ОКВЭД	86.90.4
190	Тип сведений	Дополнительный вид деятельности
191	Наименование вида деятельности	Деятельность санаторно-курортных организаций
192	Причина внесения сведений	Внесение в реестр
46		
193	Код по ОКВЭД	86.23
194	Тип сведений	Дополнительный вид деятельности
195	Наименование вида деятельности	Стоматологическая практика
196	Причина внесения сведений	Внесение в реестр
47		
197	Код по ОКВЭД	86.22
198	Тип сведений	Дополнительный вид деятельности
199	Наименование вида деятельности	Специальная врачебная практика
200	Причина внесения сведений	Внесение в реестр
48		
201	Код по ОКВЭД	86.21

202	Тип сведений	Дополнительный вид деятельности
203	Наименование вида деятельности	Общая врачебная практика
204	Причина внесения сведений	Внесение в реестр
49		
205	Код по ОКВЭД	86.10
206	Тип сведений	Дополнительный вид деятельности
207	Наименование вида деятельности	Деятельность больничных организаций
208	Причина внесения сведений	Внесение в реестр
50		
209	Код по ОКВЭД	84.11.2
210	Тип сведений	Дополнительный вид деятельности
211	Наименование вида деятельности	Деятельность органов государственной власти по управлению вопросами общего характера, кроме судебной власти, субъектов Российской Федерации
212	Причина внесения сведений	Внесение в реестр
51		
213	Код по ОКВЭД	56.30
214	Тип сведений	Дополнительный вид деятельности
215	Наименование вида деятельности	Подача напитков
216	Причина внесения сведений	Внесение в реестр
52		
217	Код по ОКВЭД	56.29
218	Тип сведений	Дополнительный вид деятельности
219	Наименование вида деятельности	Деятельность предприятий общественного питания по прочим видам организации питания
220	Причина внесения сведений	Внесение в реестр
53		
221	Код по ОКВЭД	49.39
222	Тип сведений	Дополнительный вид деятельности
223	Наименование вида деятельности	Деятельность прочего сухопутного пассажирского транспорта, не включенная в другие группировки
224	Причина внесения сведений	Внесение в реестр
54		
225	Код по ОКВЭД	49.32
226	Тип сведений	Дополнительный вид деятельности
227	Наименование вида деятельности	Деятельность легкового такси и арендованных легковых автомобилей с водителем
228	Причина внесения сведений	Внесение в реестр
55		
229	Код по ОКВЭД	47.11
230	Тип сведений	Дополнительный вид деятельности
231	Наименование вида деятельности	Торговля розничная преимущественно пищевыми продуктами, включая напитки, и табачными изделиями в неспециализированных магазинах
232	Причина внесения сведений	Внесение в реестр
56		
233	Код по ОКВЭД	35.30
234	Тип сведений	Дополнительный вид деятельности
235	Наименование вида деятельности	Производство, передача и распределение пара и горячей воды; кондиционирование воздуха
236	Причина внесения сведений	Внесение в реестр
57		
237	Код по ОКВЭД	10.71.1
238	Тип сведений	Дополнительный вид деятельности
239	Наименование вида деятельности	Производство хлеба и хлебобулочных изделий недлительного хранения
240	Причина внесения сведений	Внесение в реестр
58		

241	Код по ОКВЭД	87.10
242	Тип сведений	Дополнительный вид деятельности
243	Наименование вида деятельности	Деятельность по медицинскому уходу с обеспечением проживания
244	Причина внесения сведений	Внесение в реестр

Сведения о заявителях при данном виде регистрации

245	Вид заявителя	Лицо, действующее от имени юридического лица без доверенности
Данные заявителя, физического лица		
246	Фамилия	МАЛЮГИНА
247	Имя	ОЛЬГА
248	Отчество	НИКОЛАЕВНА
249	Идентификационный номер налогоплательщика (ИНН)	721200003531
250	ИНН ФЛ по данным ЕГРН	721200003531

Сведения о документах, представленных для внесения данной записи в Единый государственный реестр юридических лиц

1		
251	Наименование документа	Р13014 Заявление об изменении учр. документа и/или иных сведений о ЮЛ
252	Документы представлены	в электронном виде
2		
253	Наименование документа	Устав ЮЛ
254	Документы представлены	в электронном виде
3		
255	Наименование документа	Решение о внесении изменений в учредительный документ ЮЛ, либо иное решение или документ, на основании которого вносятся данные изменения
256	Номер документа	318-П
257	Дата документа	09.11.2020
258	Документы представлены	в электронном виде
4		
259	Наименование документа	Иной докум. в соотв.с законодательством РФ
260	Номер документа	23
261	Дата документа	14.09.2020
262	Документы представлены	в электронном виде
5		
263	Наименование документа	Иной докум. в соотв.с законодательством РФ
264	Документы представлены	в электронном виде
6		
265	Наименование документа	Иной докум. в соотв.с законодательством РФ
266	Номер документа	627-РП
267	Дата документа	07.08.2020
268	Документы представлены	в электронном виде

Лист записи выдан налоговым органом

Межрайонная инспекция Федеральной налоговой службы № 14 по Тюменской области

наименование регистрирующего органа

"14" декабря 2020 года
(число) (месяц прописью) (год)

Старший государственный
налоговый инспектор

Аббасова Анна Николаевна

Подпись, Фамилия, инициалы



**ДОКУМЕНТ ПОДПИСАН
УСИЛЕННОЙ КВАЛИФИЦИРОВАННОЙ
ЭЛЕКТРОННОЙ ПОДПИСЬЮ**

сведения о сертификате эп

Сертификат: 1CF67004EAC169F4ACFF8D566B8BFEC
Владелец: Аббасова Анна Николаевна
Межрайонная ИФНС России №14 по Тюменской области
Действителен: с 09.10.2020 по 09.10.2021

Федеральная налоговая служба

СВИДЕТЕЛЬСТВО

О ПОСТАНОВКЕ НА УЧЕТ РОССИЙСКОЙ ОРГАНИЗАЦИИ В НАЛОГОВОМ ОРГАНЕ ПО МЕСТУ ЕЕ НАХОЖДЕНИЯ

Настоящее свидетельство подтверждает, что российская организация
АВТОНОМНОЕ УЧРЕЖДЕНИЕ СОЦИАЛЬНОГО ОБСЛУЖИВАНИЯ НАСЕЛЕНИЯ
ТЮМЕНСКОЙ ОБЛАСТИ И ДОПОЛНИТЕЛЬНОГО ПРОФЕССИОНАЛЬНОГО
ОБРАЗОВАНИЯ "РЕГИОНАЛЬНЫЙ ЦЕНТР АКТИВНОГО ДОЛГОЛЕТИЯ,
ГЕРОНТОЛОГИИ И РЕАБИЛИТАЦИИ"

(полное наименование российской организации в соответствии с учредительными документами)

ОГРН

1	0	7	7	2	0	3	0	6	5	3	6	7
---	---	---	---	---	---	---	---	---	---	---	---	---

поставлена на учет в соответствии с
Налоговым кодексом Российской Федерации

11.12.2020

(число, месяц, год)

в налоговом органе по месту нахождения Инспекция Федеральной налоговой
службы по г. Тюмени № 3

7	2	0	3
---	---	---	---

(наименование налогового органа и его код)

и ей присвоен

ИНН/КПП

7	2	2	4	0	3	7	1	5	1
---	---	---	---	---	---	---	---	---	---

 /

7	2	0	3	0	1	0	0	1
---	---	---	---	---	---	---	---	---

Старший государственный налоговый инспектор
отдела ведения реестров и обработки данных
Межрайонной инспекции Федеральной налоговой
службы России №14 по Тюменской области

А. Н. Аббасова

МП



СВЕДЕНИЯ ОБ УЧАСТКЕ НЕДР

Криводановский участок недр расположен в д. Криводаново Тюменского района Тюменской области на территории профилактория «Областного геронтологического центра «Красная гвоздика» и включает месторождение минеральных подземных вод Криводановское 2.

Подземные минеральные воды приурочены к отложениям готерив-барремского водоносного горизонта неокомского комплекса (карбанской свиты) нижнего мела, вскрытым в интервале глубин 1230 - 1250 м и представленным толщей пестроцветных глин, трещиноватых песчаников, алевролитов. Мощность свиты возрастает в северном направлении от 90 до 180 м.

Воды высоконапорные, самоизливающиеся. При испытании скважины № 103-ОМ дебит на самоизливе составил 840 м³/сут. Статический уровень установился на отметке +6 м.

По химическому составу воды хлоридные натриевые с минерализацией 11.9 г/дм³. Воды содержат биологически активные микрокомпоненты: йод (6-10 мг/дм³) и бром (44 мг/дм³).

Согласно ГОСТу 13273-88 «Воды минеральные питьевые лечебные и лечебно-столовые» воды, выведенные скважиной № 103-ОМ относятся к хлоридным натриевым бромным водам.

В соответствии с бальнеологическим заключением, выданным Российским научным центром восстановительной медицины и курортологии (РНЦ ВМ и К) от 21.03.2005г №14/122 подземные воды относятся к высокоминерализованным, йодо-бромным борным лечебным минеральным водам наружного применения и могут использоваться в бальнеологических целях.

Водозабор минеральных вод представлен скважиной № 103-ОМ глубиной 1270 м, пробуренной в 1989 г. Омским специализированным управлением ПСО «Востокбурвод».

Разведочные работы по оценке запасов подземных вод проведены Инновационным геологическим комитетом «ИНГЕОЛКОМ» в 2006г.

Ранее право пользования недрами месторождения Криводановское 2 с целью добычи минеральной подземной воды было предоставлено АНО «Областной геронтологический центр «Красная гвоздика» на основании лицензии ТЮМ 01124 МЭ. Приказом Тюмень недр №109 от 15.09. 2009 г. действие лицензии было досрочно прекращено в соответствии со ст. 20 п.6 части 2 закона РФ «О недрах».

По состоянию на 16.09.2004 на 25-летний расчетный срок эксплуатации утверждены балансовые запасы минеральных подземных вод для бальнеологических целей на участке ОГЦ «Красная гвоздика» в объеме 411 м³/сут по категории В. (протокол ТКЗ от 17.03.2006г г. № 2/06).

В пределах участка действующих лицензий, особо охраняемые природные территории федерального и регионального значения, отсутствуют, геологоразведочные работы за счет средств федерального бюджета и средств субъекта Федерации не проводятся

Отвод земельного участка в окончательных границах и оформлении земельных прав пользователя недр осуществляется в порядке, предусмотренном законодательством РФ, после утверждения технического проекта освоения Лицензионного участка и получения необходимых согласований и экспертиз.

Технологическая схема разработки участка месторождения минеральных вод, выведенных скважиной № 103-ОМ на территории АУ СОН ТО и ДПО «Региональный центр активного долголетия, геронтологии и реабилитации» разработана и утверждена.

**ПЕРЕЧИСЛЕНИЕ ПРЕДЫДУЩИХ ПОЛЬЗОВАТЕЛЕЙ
УЧАСТКОМ НЕДР**

№ п/п	Пользователь недр	Серия, номер, вид лицензии	Дата предоставления	Основание предоставления	Дата прекращения действия	Основание прекращения
1	АУ СОН ТО «Центр «Красная гвоздика»	ТЮМ 01474 МЭ	24.04.2012	решение конкурсной комиссии о предоставлении права пользования участком недр для целей разведки и добычи полезных ископаемых или для целей геологического изучения участков недр, разведки и добычи полезных ископаемых (по совмещенной лицензии), за исключением участков недр внутренних морских вод, территориального моря и континентального шельфа Российской Федерации	11.06.2021	Переоформление

КРАТКАЯ СПРАВКА О ПОЛЬЗОВАТЕЛЕ НЕДР

Полное наименование юридического лица	Автономному учреждению социального обслуживания населения Тюменской области и дополнительного профессионального образования «Региональный центр активного долголетия, геронтологии и реабилитации»
Сокращенное наименование юридического лица	АУ СОН ТО и ДПО «Региональный центр активного долголетия, геронтологии и реабилитации»
Адрес местонахождения:	625025, г.Тюмень, ул.К.Маркса, д.123/1
ОГРН	1077203065367
ИНН	7224037151
КПП	720301001
Телефон	8 (3452) 51-70-45
Электронный адрес (e-mail)	togc@sznto.ru
Представитель, должность	Директор
Представитель, ФИО	Бабушкина Маргарита Валентиновна



Дополнение № 1

к лицензии на пользование недрами ТЮМ 01750 МЭ для добычи подземной минеральной воды для бальнеоприменения

Департаментом по недропользованию по Уральскому федеральному округу (далее - Уралнедра), в лице начальника Уралнедра Булатова Алексея Михайловича, в соответствии с рекомендациями Комиссии по рассмотрению вопросов о предоставлении права пользования участками недр, внесении изменений, дополнений в лицензию и переоформлении лицензий, а также о досрочном прекращении права пользования недрами на территории Уральского федерального округа, отнесенным к полномочиям Департамента по недропользованию по Уральскому федеральному округу (протокол от 19.11.2021 г. № 120-т) принято решение в лицензию на право пользования недрами ТЮМ 01750 МЭ внести следующие дополнения (далее – Дополнение):

I. Включить в состав лицензии ТЮМ 01750 МЭ в качестве неотъемлемой составной части горноотводный акт от 06.08.2021 № 72-5700-00367, выданный Северо-Уральским управлением Федеральной службы по экологическому, технологическому и атомному надзору (приложение 10).

II. Владелец лицензии не освобождается от остальных обязательств, установленных лицензией ТЮМ 01750 МЭ.

III. Настоящее Дополнение считать неотъемлемой составной частью лицензии ТЮМ 01750 МЭ с даты его государственной регистрации в установленном порядке.

Начальник
Департамента по недропользованию
по Уральскому федеральному округу

А.М. Булатов

« 29 » *ноября* 2021 г. МП

С изменениями и дополнениями в лицензию ТЮМ 01750 МЭ согласен,

Директор Бабуркина М.В.
Должность, Ф.И.О. и подпись лица, представляющего АУ СОН ТО и ДПО «Региональный центр активного долголетия, геронтологии и реабилитации»

« 13 » *декабря* 2021 г.

МП



**СЕВЕРО-УРАЛЬСКОЕ УПРАВЛЕНИЕ ФЕДЕРАЛЬНОЙ СЛУЖБЫ
ПО ЭКОЛОГИЧЕСКОМУ, ТЕХНОЛОГИЧЕСКОМУ И АТОМНОМУ
НАДЗОРУ**

**ГОРНООТВОДНЫЙ АКТ
К ЛИЦЕНЗИИ НА ПОЛЬЗОВАНИЕ НЕДРАМИ
ТЮМ 01750 МЭ от 11 июня 2021 года**

Настоящий акт, удостоверяющий уточнённые границы горного отвода для: добычи скважиной № 103-ОМ запасов подземных минеральных вод месторождения Криводановское 2 в пределах границ Криводановского участка недр предоставлен автономному учреждению социального обслуживания населения Тюменской области и дополнительного профессионального образования «Региональный центр активного долголетия, геронтологии и реабилитации».

Горный отвод расположен в Тюменском районе Тюменской области и обозначен на прилагаемых планах угловыми точками 1, 2, 3, ..., и так далее, ..., 12, 13, 14 – 1 включительно, а также на геологических разрезах по линиям 3-В, Ю-С.

Площадь проекции горного отвода составляет 0,1 (ноль целых одну десятую) гектаров.

Срок действия горноотводного акта - до 24 апреля 2037 года.

Горноотводный акт выдан: «6» августа 2021 года.

Настоящий Акт составлен в двух (трёх) экземплярах, внесён в реестр Северо-Уральского управления Федеральной службы по экологическому, технологическому и атомному надзору за № 72-5700-00367.

Аннулируется Акт, удостоверяющий горный отвод – № 72-5700-00266 от 30 марта 2018 года.

Пользователь недр на предоставленном в уточнённых границах горном отводе несёт ответственность за соблюдение требований законодательства о недрах.

Координаты угловых точек горного отвода

Система геодезических координат: ГСК-2011

Номера точек	X	Y	Z(H) _{пов.} М	Z(h) _{под.} М
1	2	3	4	5
1	6336640	12328749	55	-1215
2	6336645	12328745	55	-1215
3	6336649	12328739	55	-1215
4	6336649	12328733	55	-1215
5	6336647	12328726	55	-1215
6	6336642	12328722	55	-1215
7	6336636	12328720	55	-1215
8	6336629	12328721	55	-1215
9	6336624	12328724	55	-1215
10	6336620	12328730	55	-1215
11	6336620	12328737	55	-1215
12	6336622	12328743	55	-1215
13	6336627	12328748	55	-1215
14	6336633	12328750	55	-1215

Система географических координат: ГСК-2011

Номера точек	Северная широта			Восточная долгота		
	градусы	минуты	секунды	градусы	минуты	секунды
1	2	3	4	5	6	7
1	57	7	5.97	66	10	21.46
2	57	7	6.14	66	10	21.23
3	57	7	6.25	66	10	20.88
4	57	7	6.26	66	10	20.49
5	57	7	6.17	66	10	20.13
6	57	7	6.01	66	10	19.86
7	57	7	5.80	66	10	19.76
8	57	7	5.59	66	10	19.83
9	57	7	5.42	66	10	20.07
10	57	7	5.32	66	10	20.41
11	57	7	5.31	66	10	20.81
12	57	7	5.40	66	10	21.17
13	57	7	5.56	66	10	21.43
14	57	7	5.77	66	10	21.53

Заместитель руководителя Северо-Уральского управления Федеральной службы по экологическому, технологическому и атомному надзору

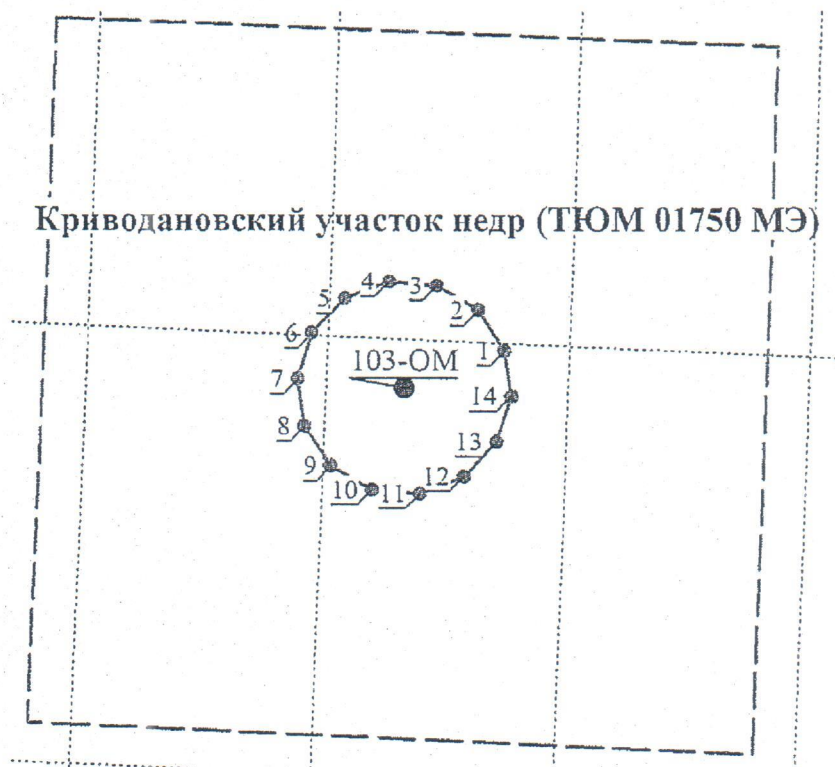




М.П.

(подпись)

Казанцев Д.П.

ПЛАН ГРАНИЦ ГОРНОГО ОТВОДА



Условные обозначения:	
103-OM ●	Водозаборная скважина
8 ●	Угловые точки границ горного отвода
	Граница лицензионного участка
	Уточненная граница горного отвода

Приложения:

План горного отвода, масштаб:

1:2 000

на 1 л. в 1 экз.

Геологические разрезы по линиям З-В, Ю-С, масштаб:

1:2 000

на 1 л. в 1 экз.